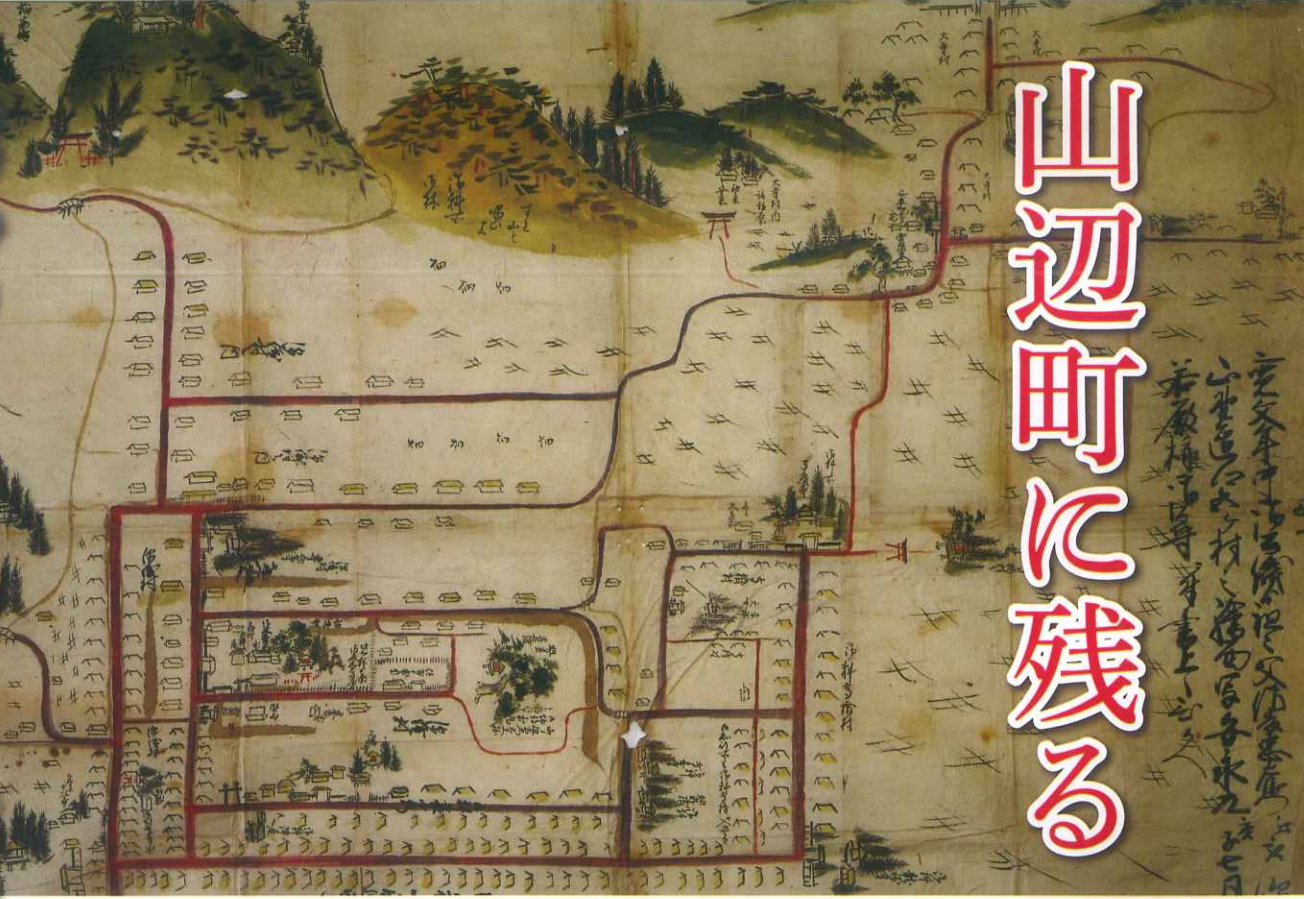


# 絵図・古地図展

Part1

Part2は  
次年度

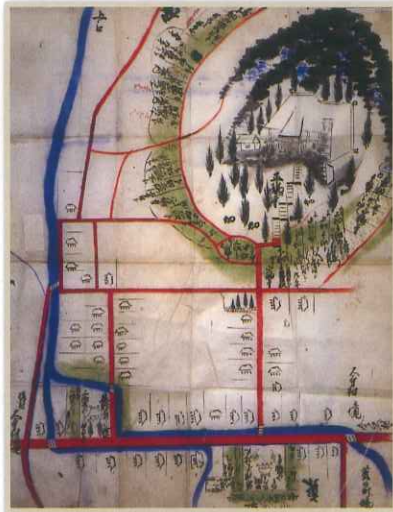
# 山辺町に残る



山野邊郷五ヶ村之絵図



大蔵景況全図



北目村絵図



要害村概要図



畑谷村村落図



大正二年大日本帝國陸地測量部 荒砥

その土地を知り、未来を考える

2023年10月7日(土)~11月12日(日)

## 山辺町ふるさと資料館

山辺町ふるさと交流センター「あがらっしやい」隣接

〒990-0301 山形県東村山郡山辺町大字山辺208番地の1  
TEL 023-664-5033 FAX 023-664-5377

### 山辺町ふるさと資料館利用案内

#### ◆開館時間

9:30~16:30(10月31日まで)  
10:00~16:00(11月1日から)

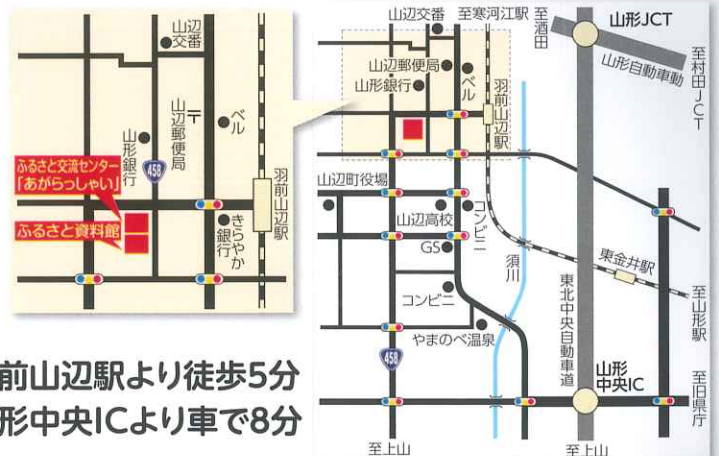
#### ◆休館日

月曜日、国民の祝日

※ただし11月3日(文化の日)は開館いたします。

#### ◆入館料

大人	200円	
学生	100円	高校生以上
小人	50円	小中児童生徒



羽前山辺駅より徒歩5分  
山形中央ICより車で8分