


# 高島町 中心部

Takahata Road Map



まほろば古の里歴史公園



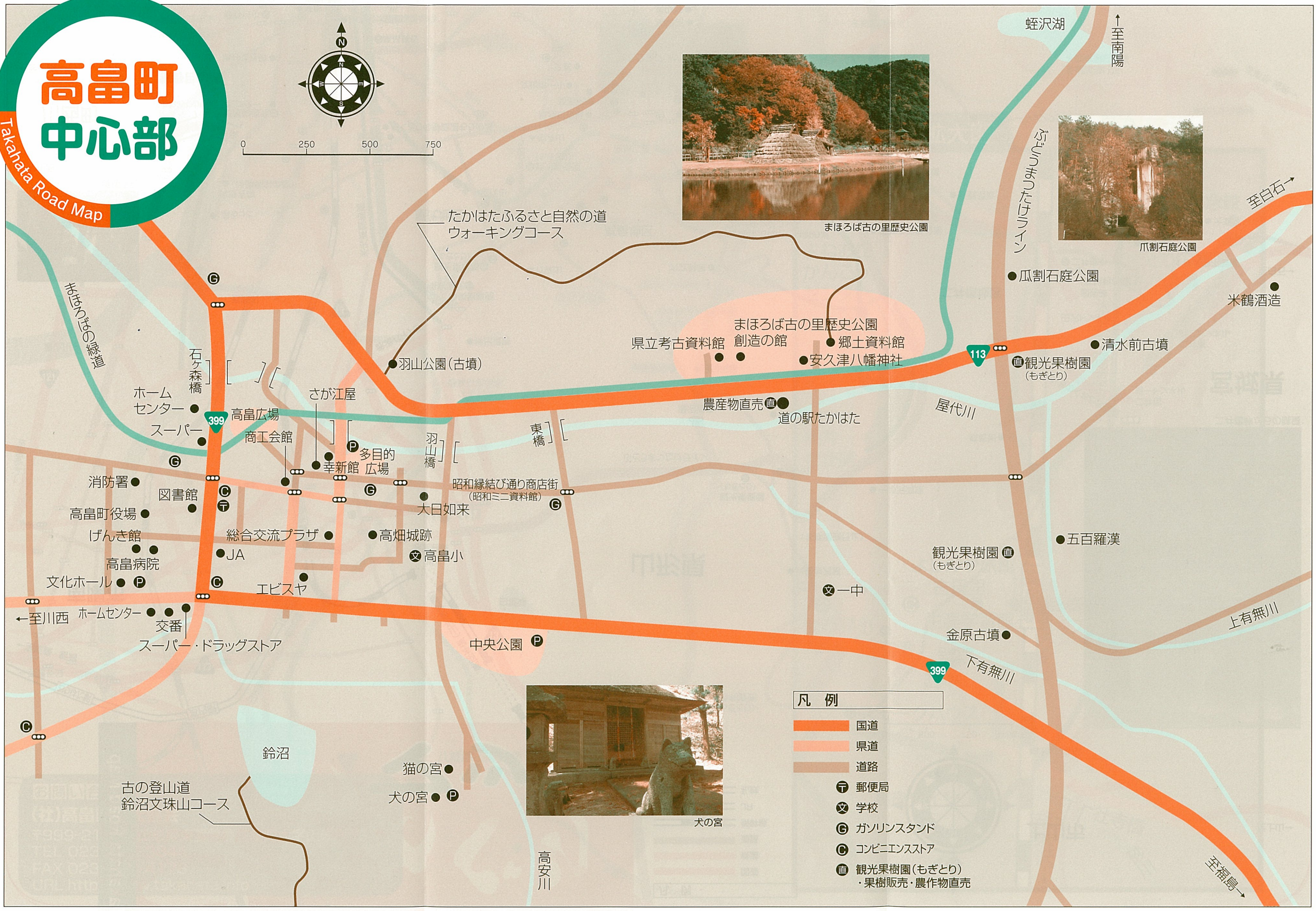
瓜割石庭公園



犬の宮

### 凡例

- 国道
- 県道
- 道路
- 郵便局
- 学校
- ガソリンスタンド
- コンビニエンスストア
- 観光果樹園(もぎとり)  
・果樹販売・農作物直売



地図の方位・距離・物件の位置はほぼ正確ですが、多少異なる場合があります。



# まちめぐり マップ

## 凡例

- 国道
- 県道
- 道路
- 新幹線
- JR
- 私鉄

- 郵便局
- 学校
- ガソリンスタンド
- コンビニエンスストア
- 観光果樹園(もぎどり)・果樹直売・農作物直売




0 500 750 1500

上山市

至上山→

柏木トンネル



二井宿峠からの眺望

宮城県

みちのくおとぎ街道

二井宿第一トンネル

二井宿第二トンネル

至白石→

二井宿地区

田沢トンネル

観音岩

観恩碑(高梨利右衛門)

二井宿小

一の坂刑場跡

大滝不動尊

大滝

山形県

火箱岩洞窟

(冬期間通行止)

一の沢洞窟

観光果樹園(もぎどり)

時沢小

ぶどうまつたけライン

湯沼温泉

伊達儀山政宗の墓

日向洞窟

蛭沢湖

押出遺跡

果樹直売

観光果樹園(もぎどり)

▲竹森山

大立洞窟

たかはたふるさと自然の道ウォーキングコース

羽山公園(古墳)

古の里歴史公園

安久津八幡神社

瓜割の石庭公園

米鶴酒造

清水前古墳

果樹園(もぎどり)

五百羅漢

ログバケーションクラブ

高畠地区

高畠広場

昭和ニ資料館

大日如来高畠小

JA

総合交流プラザ

中央公園

鈴沼

猫の宮

犬の宮

古の登山道 鈴沼文珠山コース

屋代地区

二中

屋代小

観光果樹園(もぎどり)

▲相森山

高畠町役場

高畠病院

文化ホール

交番

高畠高校

高畠町太陽館

糠野目地区

黒井せき碑

糠野目小

糠野目緑地公園

交番

四中

湯るっと

資福寺跡

(伊達輝宗の墓)

糠野目地区拡大図

吉島橋

夏目橋

農産物直売

よねおりかんこうセンター

高畠駅

赤湯駅

宮内駅

ありはた駅

宮内線(川口-峠井線)

赤湯線(赤湯-新井線)

南陽市

最上川

吉野川

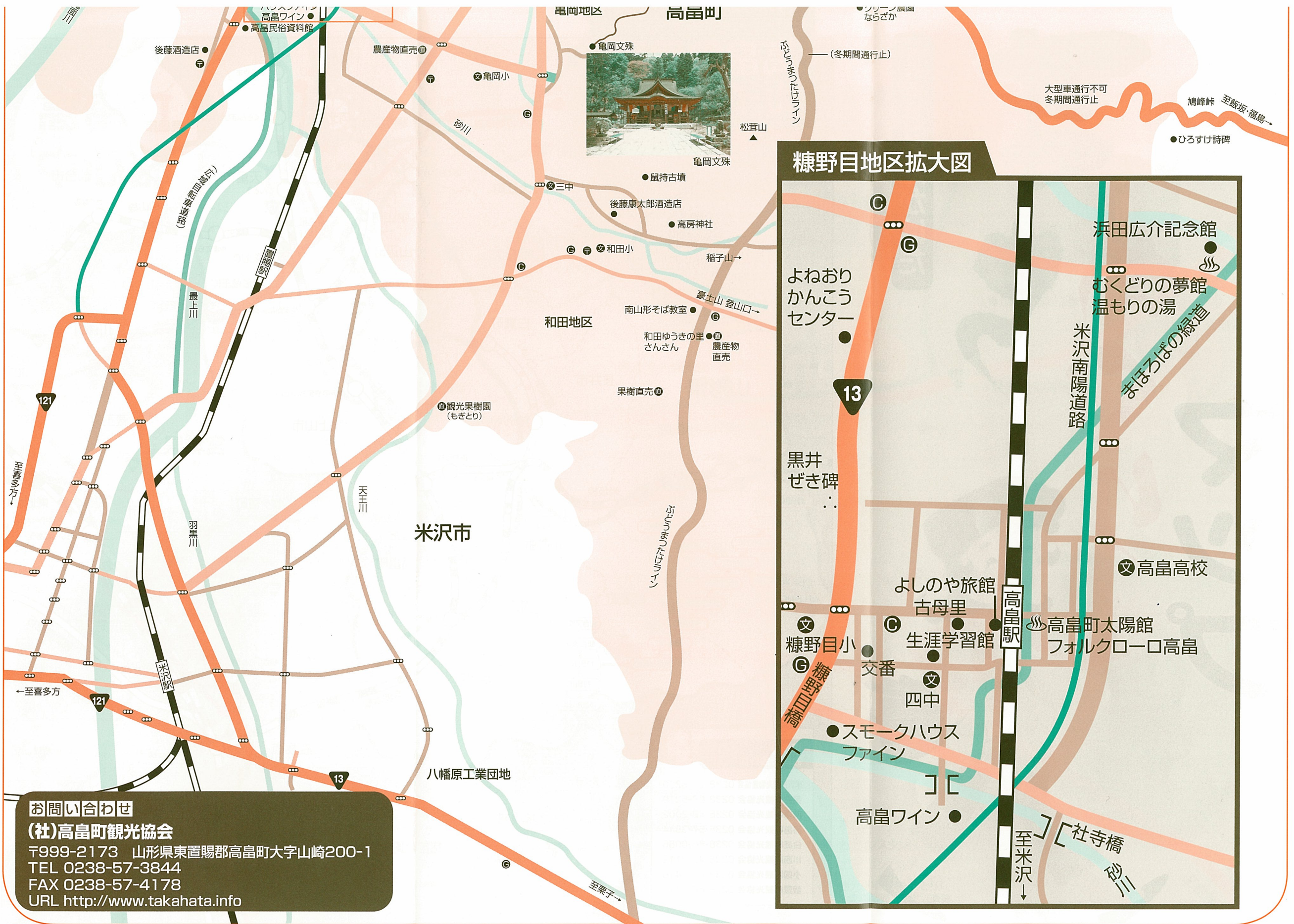


資福寺跡

←至川西

川西町

←至川西



お問い合わせ  
**(社)高島町観光協会**  
 〒999-2173 山形県東置賜郡高島町大字山崎200-1  
 TEL 0238-57-3844  
 FAX 0238-57-4178  
 URL <http://www.takahata.info>

**糠野目地区拡大図**

よねおり  
かんこう  
センター

黒井  
ぜき碑

よしのや旅館  
古母里  
生涯学習館  
交番  
四中  
●スモークハウス  
ファイン  
高島ワイン

高島駅

高島町太陽館  
フォルクローロ高島

高島高校

浜田広介記念館  
むくどりの夢館  
温もりの湯

まほろばの緑道

米沢南陽道路

13

至米沢↓

社寺橋

砂川



地図の方位・距離・物件の位置はほぼ正確ですが、多少異なる場合があります。